









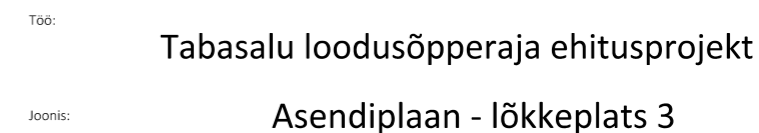

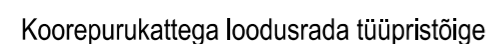


- |   |  |
|---|--|
|  | Projektaalpiir   |
|  | Krundipiir   |
|  | Projekteeritud tee piirjoon                            |
|  | Projekteeritud koorepuru/graniitsõelmesegu kattega tee |
|  | Perspektiivne koorepuru/graniitsõelmesegu kattega tee  |
|  | Projekteeritud väike infosilt                          |
|  | Projekteeritud pink                                    |
|  | Projekteeritud kattega lõkkekoht                       |
|  | Projekteeritud laud-pink varjualune                    |
|  | Likvideeritav objekt                                   |

Märkused:  
 Alusplaani mõõdistas GeoTerra OÜ, töö nr 214-2020. Koordinaadid L-EST 97 a süsteemis ja kõrgused EH-2000 süsteemis.  
 Projektlahendus tuleb maha geodeetiliselt maha märkida digitaalse materjali alusel.  
 Infotahvlite ja teeviitude lõplik asukoht täpsustada üle ehitustööde käigus RMK-ga.  
 Perspektiivse teeraja rekonstrueerimine vajab täiendavat Keskkonnaameti heakskiitu.



AB Artes Terrae OÜ  
Reg nr 12978320  
Küütri 14, Tartu 51007  
artees@artees.ee

Projektijuht:  
**Sulev Nurme**  
Maastikuarhitekt:  
**Tanel Breede**

Tellija: RMK

Asukoht: Tabasalu alev, Harku vald

Faili nimi: 20044KP2 Tabasalu RMK.dgn

Töö nr: 20044KP2  
 Kuupäev: 19.04.2021  
 Mõõt: 1:500  
 Joonise nr: 6